

ISIKLIKU KASUTUSÕIGUSE SEADMISE PLAAN

Mõõtkava 1:750 (A3)  
Leht 1 (Lehti 1)

Koostaja: K.Kangro  
k.kangro@leonhard-weiss.com

Utsali-Koidu  
46002:002:0030

Tähekese  
46002:002:2300

Tamme  
46002:002:0204




Kalda  
46002:002:1100

Välja  
46002:002:0197

Pärna  
46002:002:1190

| Jrk nr | IKÕ ala Pos nr (plaanil) | Kinnistu registria number | Katastriüksuse tunnus, nimi ja sihtotsarve                                  | Ala pindala m <sup>2</sup> |
|--------|--------------------------|---------------------------|---|----------------------------|
| 2.     | Pos 2                    | 7673250                   | 46002:002:1800;<br>25168 Meremäe-Tsirgu-Antkruva tee;<br>transpordimaa 100% | 135                        |

Tingmärgid

-  1W1 projekteeritud 0,4kV maakaabelliin
-  katastripiir
-  isikliku kasutusõiguse seadmise ala

Projekteeritava maakaabli pikkus 70 m

